



Legende

















Bebauungspläne

-  Pläne in Kraft getreten
-  Pläne im Verfahren

Grundkarte: Straßenkarte

Die Straßenkarte ist aus der Übersichtskarte 1:25.000 des Amtes für Geodaten und Kataster abgeleitet. Im großmaßstäblichen Bereich werden zudem Ortho-Luftbilder und Gebäudegrundrisse aus dem Kartenwerk 1:5000 verwendet.

(Stand: 2016)

-  Grünfläche
-  Wohnfläche
-  Fläche mit besonderer Funktion (z.B. Krankenhaus, Verwaltung)
-  Industrie- und Gewerbefläche
-  Gebäude
-  Bauvorhaben
-  Ruine
-  Autobahn
-  Bundes-/Staatsstraße
-  Straße
-  Weg
-  Schneise
-  Straße in Planung/in Bau
-  Bahnlinie
-  Gewässer
-  Kennzeichnung eines markierten Objekts

Ortsämter/Ortschaften

-  Ortsamt/Ortschaft

Städte/Gemeinden Sachsen

-  Stadt/Gemeinde

Landkreise/Kreisfreie Städte Sachsen

-  Landkreis/Kreisfreie Stadt

Stadtteile

-  Stadtteil